



KOMISI PEMILIHAN UMUM
REPUBLIK INDONESIA

ASLI

Jakarta, 13 Mei 2024

Hal : Jawaban Termohon Komisi Pemilihan Umum dalam Perselisihan Hasil Pemilihan Umum Anggota DPR RI Tahun 2024 terhadap Perkara Nomor: 191-01-03-22/PHPU.DPR-DPRD-XXII/2024 yang dimohonkan oleh Pemohon Partai Demokrasi Indonesia Perjuangan (PDI Perjuangan) Daerah Pemilihan Kalimantan Selatan II Provinsi Kalimantan Selatan.

Yang Mulia Ketua Mahkamah Konstitusi
Jalan Medan Merdeka Barat Nomor 6
Jakarta Pusat.

Dengan hormat, yang bertanda tangan di bawah ini:

Nama : **Hasyim Asy'ari, S.H., M.Si., Ph.D.**
Pekerjaan/Jabatan : Ketua Komisi Pemilihan Umum
Alamat Kantor : Jalan Imam Bonjol No. 29, Menteng, Jakarta Pusat
Telpon Kantor: (021) 31937223
Email Kantor: persuratan@kpu.go.id

DITERIMA DARI : Termohon
No. 191.01.03.22 /PHPU.DPR-DPRD-XXII/2024
Hari : Senin
Tanggal : 13 Mei 2024
Jam : 11-32 WIB

bertindak untuk dan atas nama Komisi Pemilihan Umum, berdasarkan Surat Kuasa Khusus Nomor: 56/HK.06.3-SU/07/2024 tanggal 29 April 2024 memberikan kuasa kepada Josua Victor, S.H., M.H., CLA., Dr. James Simanjuntak, S.H., M.H., Dr. Drs. Gatut Hendrotriwidodo, S.H., M.H., M.M., M.Kn., Thomas Mauritius Djawa, S.H., Yeffry Amazia Galla, S.H., Hepri Yadi, S.H., M.H., Ramelan, S.H.I., M.H., Nurkhayat Santosa, S.E., S.H., M.H., Pither Ponda Barany, S.H., M.H., Henry Simon Sitinjak, S.H., M.H., Ganda T. Nainggolan, S.H., Raka Dwi Amanda, S.H., M.H., CLA., Daniel Fajar Bahari Sianipar, S.H., Hanter Oriko Siregar, S.H., Rd. Agung Fajar Apriliyano, S.H., M.H., Agustinus A.S Bhara, S.H., Bisri Fansyuri LN, S.H., Ahmad Azis Ismail, S.H., Denny

Hartono, S.H., M.Kn., Ahmad Damhuri, S.E., S.H., M.H., Agnes Sri Fortuna Nainggolan, S.H. dan Masagung Dharmawangsa Utama, S.H., kesemuanya adalah Advokat, Konsultan Hukum dan Advokat Magang pada kantor Law Office Josua Victor And Partners, berkedudukan di Graha Hanurata 5th Floor Suite 509-510 Jakarta-10340, Phone: +6221-31924543, email: jvnplawyer08@gmail.com yang tergabung sebagai Tim Advokasi Komisi Pemilihan Umum, baik sendiri-sendiri maupun bersama-sama bertindak untuk dan atas nama Komisi Pemilihan Umum sebagai-----

-----**Termohon;**

Bahwa Termohon dalam hal ini memberikan Jawaban terhadap Perkara Nomor: 191-01-03-22/PHPU.DPR-DPRD-XXII/2024 yang dimohonkan oleh Pemohon Partai Demokrasi Indonesia Perjuangan (PDI Perjuangan), sebagai berikut:

I. DALAM EKSEPSI

1.1 KEWENANGAN MAHKAMAH KONSTITUSI

Menurut Termohon, Mahkamah Konstitusi tidak berwenang memeriksa, mengadili, dan memutus perkara Perselisihan Hasil Pemilihan Umum Anggota DPR RI Tahun 2024 yang diajukan oleh Pemohon dengan alasan-alasan sebagai berikut:

- 1) Bahwa berdasarkan Pasal 24 C ayat (1) Undang-Undang Dasar Negara Republik Indonesia Tahun 1945, Mahkamah Konstitusi berwenang mengadili pada tingkat pertama dan terakhir yang putusannya bersifat final, antara lain untuk memutus perselisihan tentang hasil pemilihan umum;
- 2) Bahwa kewenangan yang sama juga telah diatur dalam Undang-Undang Nomor 24 Tahun 2003 tentang Mahkamah Konstitusi sebagaimana telah diubah dengan Undang-Undang Nomor 7 Tahun 2020 tentang Perubahan Ketiga Atas Undang-Undang Nomor 24 Tahun 2003 tentang Mahkamah Konstitusi (selanjutnya disebut UU MK) yang mana dalam Pasal 10 ayat (1) huruf d mengatur bahwa salah satu kewenangan Mahkamah Konstitusi adalah untuk memutus perselisihan tentang hasil pemilihan umum;
- 3) Bahwa berdasarkan uraian di atas, dapat dipahami yang berwenang untuk memeriksa dan memutus perselisihan hasil pemilihan umum adalah Mahkamah

Konstitusi. Namun perlu untuk dipahami bahwa kewenangan Mahkamah untuk memeriksa dan memutus perselisihan hasil pemilihan umum tersebut mendapatkan batasan yang diberikan oleh undang-undang yaitu sebatas "*Perselisihan penetapan perolehan suara hasil pemilu, yang dapat memengaruhi perolehan kursi peserta pemilu*". Oleh karena itu, kewenangan Mahkamah hanya terbatas untuk memeriksa perselisihan yang berkaitan dengan penghitungan perolehan suara;

- 4) Bahwa dalam pokok permohonan, pada intinya Pemohon mempermasalahkan tentang dugaan penggelembungan suara yang dilakukan oleh Termohon dengan melakukan kesengajaan atau setidaknya kelalaian dalam rekapitulasi perhitungan suara pada semua tingkatan. Namun dalam penjelasannya Pemohon tidak menguraikan lebih lanjut tentang pengaruh hubungan antara penggelembungan terhadap perolehan suara Pemohon di Dapil Kalimantan Selatan II. Oleh karena itu Mahkamah Konstitusi bukanlah forum yang tepat untuk memeriksa dan memutus permohonan Pemohon, karena permohonan Pemohon adalah tentang dugaan penggelembungan suara.

1.2 PERMOHONAN PEMOHON TIDAK JELAS (*OBSCUUR LIBEL*)

Bahwa menurut Termohon, permohonan Pemohon tidak jelas dengan alasan-alasan sebagai berikut:

- 1) Bahwa dalam permohonan yang Pemohon ajukan sebagaimana dalam perkara *a quo*, dan setelah Termohon mempelajari ternyata dalil-dalil yang diajukan oleh Pemohon tidak jelas atau kabur (*obscuur libel*) karena tidak memenuhi syarat suatu permohonan sebagaimana diatur dalam ketentuan Pasal 75 Undang-Undang Nomor 24 tahun 2003 tentang Mahkamah Konstitusi *jo* Pasal 9 ayat (1) huruf b angka 4 dan angka 5 Peraturan Mahkamah Konstitusi Nomor 2 tahun 2023, yang pada intinya menentukan bahwa Pemohon dalam menyusun dalil-dalil permohonannya wajib memuat penjelasan mengenai kesalahan hasil penghitungan suara yang ditetapkan oleh Termohon dan hasil penghitungan suara yang benar menurut Pemohon;
- 2) Bahwa dalil Pemohon sebagaimana dalam perkara *a quo* tidak menjelaskan tentang perolehan suara yang benar menurut Pemohon serta tidak menguraikan

dan menjelaskan secara detail terkait perolehan suara Pemohon sebagaimana dalam ketentuan PMK Nomor 2 tahun 2023, Pasal 11 ayat (2) huruf b angka 4 dan angka 5 yang menentukan;

“Permohonan sebagaimana dimaksud dalam Pasal 11 memuat: ... b. uraian yang jelas mengenai: ... 4. pokok Permohonan, memuat penjelasan mengenai kesalahan hasil perolehan suara yang ditetapkan oleh Termohon dan hasil perolehan suara yang benar menurut Pemohon; 5. petitum, memuat permintaan untuk membatalkan penetapan hasil perolehan suara oleh Termohon dan menetapkan hasil perolehan suara yang benar menurut Pemohon”;

Sementara dalam perkara a quo, pokok permohonan Pemohon hanya menjelaskan secara keseluruhan perolehan suara masing-masing partai politik;

- 3) Bahwa dalil Pemohon dalam petitumnya saling bertentangan dengan posita. Pemohon dalam positanya tidak menjelaskan secara detail yang menjadi pokok permasalahan yang dijadikan dasar hukum untuk membatalkan Surat Keputusan Komisi Pemilihan Umum Nomor 360 Tahun 2024 tentang Penetapan Hasil Pemilihan Umum Presiden dan Wakil Presiden, Anggota Dewan Perwakilan Rakyat, Dewan Perwakilan Daerah, Dewan Perwakilan Daerah Provinsi, dan Dewan Perwakilan Rakyat Daerah Kabupaten/Kota secara Nasional Dalam Pemilihan Umum Tahun 2024 tanggal 20 Maret 2024; (**Vide Bukti T- 1**)
- 4) Bahwa berdasarkan uraian tersebut di atas, maka beralasan bagi Majelis Hakim Mahkamah Konstitusi untuk menyatakan permohonan Pemohon tidak berdasarkan hukum, atau setidaknya dinyatakan tidak dapat diterima atau dikabulkan.

II. DALAM POKOK PERMOHONAN

1. Bahwa Rekapitulasi berjenjang yang dilaksanakan jajaran penyelenggara Pemilu mulai dari TPS, hingga ke tingkat Kecamatan di semua PPK, se Provinsi Kalimantan Selatan berjalan dengan baik dan tanpa ada sanggahan dan keberatan dari Pengawas dan saksi Partai Politik, tak terkecuali di tiga Kabupaten yang dipermasalahkan oleh Pemohon yaitu Kabupaten Banjarmasin, Kota Baru dan Tanah Bumbu (**Vide Bukti T-125 s.d T-131**);

2. Bahwa saksi Pemohon mulai mengajukan keberatan hanya pada Pleno Rekapitulasi Perolehan Suara dilakukan di Tingkat KPU Kabupaten/Kota yaitu di Kota Banjarmasin yang kemudian diajukan juga saat Pleno Rekapitulasi Perolehan Suara Tingkat Nasional yang dilakukan oleh KPU RI, namun setelah dilakukan penelusuran dan pencermatan keberatan yang diajukan Pemohon tidak berdasarkan bukti-bukti yang dapat dipertanggung jawabkan sehingga tidak dapat ditindak lanjuti;
3. Bahwa Termohon telah melakukan pencermatan dengan seksama dengan membandingkan perolehan suara yang didalilkan Pemohon ditemukan fakta bahwa hasil perolehan suara Partai PAN yang tercatat pada Model C. Hasil-DPR RI di TPS dan Model D. Hasil.Kecamatan-DPR serta Model D.Hasil.Kab/Kota-DPR hingga Model D. Hasil.Provinsi-DPR sama dan tidak ditemukan perbedaan sama sekali; **(Vide Bukti T-132 s.d. T-139)**
4. Bahwa hasil perolehan suara yang benar berdasarkan hasil rekapitulasi berjenjang yang dilakukan oleh Termohon, untuk pengisian Keanggotaan DPR RI Daerah Pemilihan Kalimantan Selatan II adalah sebagai berikut **(Vide Bukti T-140 dan T-141)**:

No.	NAMA PARTAI POLITIK	Perolehan Suara Menurut Pemohon	Perolehan Suara Menurut Termohon
1.	PDI Perjuangan (Pemohon)	89.875	89.875
2.	Partai Amanat Nasional	278.005	278.005

5. Bahwa saksi Pemohon pernah mengajukan laporan ke Bawaslu Provinsi Kalimantan Selatan dengan Nomor: 006/LP/Prov/22.00/III/2024 tertanggal 6 Maret 2024 namun melalui Surat Pernyataan Nomor: 930/EX/DPD-14.D/III/2024 Pemohon menyatakan mencabut pengaduan tersebut;, **(vide bukti T-2)**
6. Bahwa saat pleno rekapitulasi perolehan suara Nasional dilakukan oleh Komisi Pemilihan Umum di Jakarta, diketahui Pemohon juga membuat laporan pelanggaran administrasi ke Bawaslu RI dengan terlapor KPU RI dan laporan tersebut telah ditindak lanjuti dengan Putusan Bawaslu RI Nomor:

002/LP/ADM.PL/BWSL/00.00/III/2024 yang para amarnya berbunyi sebagai berikut:

1. *Menyatakan Terlapor terbukti secara sah dan meyakinkan melakukan perbuatan yang melanggar tata cara, prosedur dan mekanisme pada pelaksanaan rekapitulasi hasil perhitungan perolehan suara tingkat nasional.*
 2. *Memberikan teguran kepada Terlapor untuk tidak mengulangi atau melakukan perbuatan yang melanggar ketentuan perundang-undangan.*
7. Bahwa Putusan a quo sama sekali tidak menyatakan adanya kesalahan perhitungan suara dan tidak pula memerintahkan untuk melakukan perbaikan, atau penyandingan terkait perolehan suara baik suara Pemohon maupun partai lain. **(vide bukti T-3)**

2.1. PEROLEHAN SUARA PEMOHON DAN MENURUT TERMOHON UNTUK PENGISIAN KEANGGOTAAN DPR RI DAPIL KALIMANTAN SELATAN II DI KOTA BANJARMASIN

Bahwa Termohon menyandingkan dan menjelaskan selisih perolehan suara disertai alat bukti pada **Dapil Kalimantan Selatan II, Kota Banjarmasin** yang dimohonkan, sebagai berikut:

TABEL 1. PERSANDINGAN PEROLEHAN SUARA MENURUT PEMOHON DAN TERMOHON UNTUK PENGISIAN KEANGGOTAAN DPR RI DAPIL KALIMANTAN SELATAN II DI KABUPATEN BANJARMASIN

No.	Partai Politik	Perolehan Suara					
		Pemohon		Termohon			
		C.Hasil Pemohon	D. Hasil Kecamatan Pemohon	C. Hasil Termohon	D. Hasil Kec Termohon	D. Hasil Kab/Kota Termohon	D. Hasil Provinsi Termohon
1	PAN	53.528	90.558	91.269	91.269	91.269	91.269

- 1) Bahwa terhadap dalil **Pemohon**, suara PAN secara kumulatif pada seluruh C. Hasil di Kota Banjarmasin adalah sebesar 53.528 suara namun pada D. Hasil Kecamatan suara PAN berubah menjadi 90.558 suara, dan pada dokumen D. Hasil Kab/Kota suara PAN menjadi 91.269 suara. Terakhir di D. Hasil Provinsi, suara PAN tetap sebesar 91.269 suara adalah **tidak benar dan tidak berdasar** karena faktanya perolehan suara PAN di Form Model C. Hasil, Model D. Hasil Kecamatan, Model D. Hasil Kab/Kota, dan D. Hasil Provinsi adalah sama, yakni 91.269 suara; (*Vide Bukti T-138*)
- 2) Dengan demikian bila **dibandingkan** C. Hasil per TPS, maka suara PAN di D. Hasil Kecamatan, D. Hasil Kab/Kota, dan D. Hasil Provinsi di Kota Banjarmasin tidak ditemukan penambahan suara.

2.2. PEROLEHAN SUARA PEMOHON DAN MENURUT TERMOHON UNTUK PENGISIAN KEANGGOTAAN DPR RI DAPIL KALIMANTAN SELATAN II DI KABUPATEN TANAH BUMBU.

Bahwa Termohon menyandingkan dan menjelaskan selisih suara disertai alat bukti pada **Dapil Kalimantan Selatan II, Kabupaten Tanah Bumbu** yang dimohonkan, sebagai berikut:

TABEL 2. PERSANDINGAN PEROLEHAN SUARA MENURUT PEMOHON DAN TERMOHON UNTUK PENGISIAN KEANGGOTAAN DPR RI DAPIL KALIMANTAN SELATAN II DI KABUPATEN TANAH BUMBU

No.	Partai Politik	Perolehan Suara					
		Pemohon		Termohon			
		C.Hasil Pemohon	D. Hasil Kecamatan Termohon	C. Hasil Termohon	D. Hasil Kec Termohon	D. Hasil Kab/Kota Termohon	D. Hasil Provinsi Termohon
1	Partai PAN	40.947	65.868	64.063	64.063	64.063	64,063

- 1) Bahwa terhadap dalil **Pemohon** di Kabupaten Tanah Bumbu, suara PAN pada C. Hasil sebesar 40.947 suara, dan di D. Hasil Kecamatan suara PAN

menjadi 65.868 suara. Dengan demikian suara PAN di D. Hasil Kecamatan bertambah sebesar 24.921 suara. Sedangkan suara PAN di dalam perbandingan antara D. Hasil Kecamatan yang sebesar 65.868 dengan D. Hasil Kab/Kota sebesar 64.063, maka dengan demikian selisih suara PAN di antara dokumen C. Hasil dengan D. Hasil Kab/Kota dan D. Hasil Provinsi berkurang sebesar 1.805 suara adalah **tidak benar dan tidak berdasar** karena faktanya perolehan suara PAN di Form Model C. Hasil; Model D. Hasil Kecamatan; Model D. Hasil Kab/Kota; dan D. Hasil Provinsi adalah sama, yakni 64.063 suara; (*Vide Bukti T-136*)

- 2) Dengan demikian bila dibandingkan C. Hasil per TPS, maka suara PAN di D. Hasil Kecamatan, D. Hasil Kab/Kota, dan D. Hasil Provinsi di Kabupaten Tanah Bumbu tidak ditemukan penambahan suara.

2.3. PEROLEHAN SUARA PEMOHON DAN MENURUT TERMOHON UNTUK PENGISIAN KEANGGOTAAN DPR RI DAPIL KALIMANTAN SELATAN II DI KABUPATEN KOTA BARU

Bahwa Termohon menyandingkan dan menjelaskan selisih perolehan suara disertai alat bukti hanya pada **Dapil Kalimantan Selatan II, Kabupaten Kota Baru** yang dimohonkan dalam tabel, sebagai berikut:

TABEL 3. PERSANDINGAN PEROLEHAN SUARA MENURUT PEMOHON DAN TERMOHON UNTUK PENGISIAN KEANGGOTAAN DPR RI DAPIL KALIMANTAN SELATAN II DI KABUPATEN KOTA BARU

No.	Partai Politik	Perolehan Suara				D. Hasil Kab/Kota Termohon	D. Hasil Provinsi Termohon
		Pemohon		Termohon			
		C.Hasil Pemohon	D. Hasil Kecamatan Termohon	C. Hasil Termohon	D. Hasil Kec Termohon		
1	Partai PAN	14.974	21.008	26.211	26.211	26.211	26.211

- 1) Bahwa terhadap dalil **Pemohon** di Kabupaten Kota Baru, suara PAN pada C. Hasil sebesar 14.974 suara, dan di D. Hasil Kecamatan suara PAN menjadi 21.008 suara. Dengan demikian suara PAN di D. Hasil Kecamatan bertambah sebesar 6.034 suara. Sedangkan terdapat perbedaan dalam perbandingan antara D. Hasil Kecamatan yang sebesar 21.008 tersebut dan D. Hasil Kab/Kota sebesar 26.211, maka suara PAN bertambah sebesar 5.203 suara. sedangkan antara D. Hasil Kab/Kota dan D. Hasil Provinsi tidak ditemukan perubahan adalah **tidak benar dan tidak berdasar** karena faktanya perolehan suara PAN di Form Model C. Hasil; Model D. Hasil Kecamatan; Model D. Hasil Kab/Kota; dan D. Hasil Provinsi adalah sama, yakni 26.211 suara. **(Vide Bukti T-134)**
- 2) Dengan demikian bila dibandingkan C. Hasil per TPS, maka suara PAN di D. Hasil Kecamatan, D. Hasil Kab/Kota, dan D. Hasil Provinsi di Kabupaten Kota Baru tidak ditemukan penambahan suara.

2.4. Persandingan Perolehan Suara yang benar berdasarkan Model C.Hasil-DPR disemua TPS yang di dalilkan oleh Pemohon, menurut Termohon adalah sebagai berikut:

1. Dalil Pemohon yang menyatakan telah terjadi penambahan perolehan suara PAN di sejumlah TPS se Kabupaten Kota Baru sebanyak 807 suara adalah **tidak benar dan tidak berdasar** karena faktanya perolehan suara di TPS se Kabupaten Kota Baru yang dimohonkan Pemohon sebagaimana tertuang dalam Model C. Hasil-DPR jumlahnya sama dengan yang tertuang dalam Model D.Hasil.Kecamatan-DPR, yakni suara **(Vide Bukti T-12 sd Bukti T-47)** dengan detail sebagaimana tabel di bawah ini:

No	Kabupaten	Kecamatan	Desa/Kelurahan	TPS	C. Hasil	D. Hasil Kecamatan	Selisih
1	KOTABARU	Pulau Laut Timur	Batu Tunau	1	34	34	0
2	KOTABARU	Pulau Laut	Batu Tunau	3	27	27	0

No	Kabupaten	Kecamatan	Desa/Kelurahan	TPS	C. Hasil	D. Hasil Kecamatan	Selisih
		Timur					
3	KOTABARU	Pulau Laut Timur	Sejakah	1	18	18	0
4	KOTABARU	Pulau Laut Timur	Sejakah	2	30	30	0
5	KOTABARU	Pulau Laut Timur	Sejakah	3	28	28	0
6	KOTABARU	Pulau Laut Timur	Sekapuk	4	32	32	0
7	KOTABARU	Pulau Laut Timur	Sejakah	6	15	15	0
8	KOTABARU	Pulau Laut Timur	Tanjung Pengharapan	1	45	45	0
9	KOTABARU	Pulau Laut Timur	Betung	1	50	50	0
10	KOTABARU	Pulau Laut Timur	Betung	2	28	28	0
11	KOTABARU	Pulau Laut Timur	Karang Sari Indah	1	31	31	0
12	KOTABARU	Pulau Laut Utara	Sebelimbingan	1	119	119	0
13	KOTABARU	Pulau Laut Utara	Gunung Sari	1	71	71	0
14	KOTABARU	Pulau Laut Utara	Gunung Sari	2	29	29	0
15	KOTABARU	Pulau Laut Utara	Gunung Sari	3	23	23	0
16	KOTABARU	Pulau Laut Utara	Gunung Sari	4	19	19	0

No	Kabupaten	Kecamatan	Desa/Kelurahan	TPS	C. Hasil	D. Hasil Kecamatan	Selisih
17	KOTABARU	Sampanahan	Basuang	1	23	23	0
18	KOTABARU	Sampanahan	Gunung Batu Besar	3	35	35	0
19	KOTABARU	Sampanahan	Gunung Batu Besar	4	23	23	0
20	KOTABARU	Sampanahan	Gunung Batu Besar	5	33	33	0
21	KOTABARU	Sampanahan	Rampa Manunggul	1	36	36	0
22	KOTABARU	Sampanahan	Rampa Manunggul	2	12	12	0
23	KOTABARU	Kelumpang Hilir	Sahapi	2	41	41	0
24	KOTABARU	Kelumpang Barat	Siayuh	1	16	16	0
25	KOTABARU	Kelumpang Barat	Siayuh	2	45	45	0
26	KOTABARU	Kelumpang Barat	Siayuh	3	52	52	0
27	KOTABARU	Kelumpang Barat	Siayuh	5	20	20	0
28	KOTABARU	Kelumpang Barat	Bungkukan	2	39	39	0
29	KOTABARU	Kelumpang Barat	Bungkukan	3	31	31	0
30	KOTABARU	Kelumpang Barat	Tanjung Sari	1	33	33	0
31	KOTABARU	Kelumpang Barat	Tanjung Sari	2	17	17	0

No	Kabupaten	Kecamatan	Desa/Kelurahan	TPS	C. Hasil	D. Hasil Kecamatan	Selisih
32	KOTABARU	Kelumpang Barat	Tanjung Sari	4	6	6	0
33	KOTABARU	Kelumpang Barat	Manggalau Hilir	1	15	15	0
34	KOTABARU	Kelumpang Barat	Manggalau Hilir	2	13	13	0
35	KOTABARU	Kelumpang Barat	Manggalau Hilir	3	5	5	0
36	KOTABARU	Kelumpang Barat	Manggalau Hulu	1	3	3	0
37	KOTABARU	Kelumpang Barat	Manggalau Hulu	2	34	34	0
38	KOTABARU	Kelumpang Barat	Manggalau Hulu	3	27	27	0
39	KOTABARU	Pulau Laut Sigam	Sarang Tiung	4	18	18	0
40	KOTABARU	Pulau Laut Sigam	Sarang Tiung	6	30	30	0
41	KOTABARU	Pulau Laut Sigam	Sarang Tiung	7	28	28	0
42	KOTABARU	Pulau Laut Sigam	Sarang Tiung	8	32	32	0
43	KOTABARU	Pulau Laut Sigam	Sarang Tiung	9	15	15	0
44	KOTABARU	Pulau Laut Sigam	Batuah	4	45	45	0
45	KOTABARU	Pulau Laut Sigam	Batuah	8	50	50	0
	JUMLAH				1376	1376	0

2. Bahwa Persandingan Perolehan Suara Partai PAN menurut **Pemohon** dan **Termohon** pada TPS se Kabupaten Tanah Bumbu yang didalihkan dalam permohonan Pemohon adalah sebagai berikut:

3. Bahwa terhadap dalil **Pemohon** mengenai terjadinya penambahan perolehan suara PAN di sejumlah TPS se Kabupaten Tanah Bumbu sebanyak 5.488 suara adalah **tidak benar dan tidak berdasar** karena faktanya perolehan suara di sejumlah TPS se Kabupaten Tanah Bumbu yang dimohonkan Pemohon yang tertuang dalam Form Model C. Hasil jumlahnya sama dengan yang tertuang dalam Form Model D. Hasil Kecamatan, yakni suara (**Vide Bukti T-48 s.d. Bukti T-101**) dengan detail sebagaimana tabel di bawah ini:

No	Kabupaten	Kecamatan	Desa/Kelurahan	TPS	C. Hasil	D. Hasil Kecamatan	Selisih
1	Tanah Bumbu	Satui	Sekapuk	1	83	83	0
2	Tanah Bumbu	Satui	Sekapuk	2	100	100	0
3	Tanah Bumbu	Satui	Sekapuk	3	56	56	0
4	Tanah Bumbu	Satui	Sekapuk	4	59	59	0
5	Tanah Bumbu	Satui	Sekapuk	5	69	69	0
6	Tanah Bumbu	Satui	Sekapuk	6	114	114	0
7	Tanah Bumbu	Satui	Sekapuk	7	111	111	0
8	Tanah Bumbu	Satui	Sekapuk	8	60	60	0

No	Kabupaten	Kecamatan	Desa/Kelurahan	TPS	C. Hasil	D. Hasil Kecamatan	Selisih
9	Tanah Bumbu	Satui	Sungai Danau	1	21	21	0
10	Tanah Bumbu	Satui	Sungai Danau	2	30	30	0
11	Tanah Bumbu	Satui	Sungai Danau	3	38	38	0
12	Tanah Bumbu	Satui	Sungai Danau	4	47	47	0
13	Tanah Bumbu	Satui	Sungai Danau	5	91	91	0
14	Tanah Bumbu	Satui	Sungai Danau	6	85	85	0
15	Tanah Bumbu	Satui	Sungai Danau	7	91	91	0
16	Tanah Bumbu	Satui	Sungai Danau	8	28	28	0
17	Tanah Bumbu	Satui	Sungai Danau	9	43	43	0
18	Tanah Bumbu	Satui	Sungai Danau	10	55	55	0
19	Tanah Bumbu	Satui	Sungai Danau	12	84	84	0
20	Tanah Bumbu	Satui	Sungai Danau	14	85	85	0
21	Tanah Bumbu	Satui	Sungai Danau	16	72	72	0
22	Tanah Bumbu	Satui	Sungai Danau	17	77	77	0
23	Tanah	Satui	Sungai Danau	18	83	83	0

No	Kabupaten	Kecamatan	Desa/Kelurahan	TPS	C. Hasil	D. Hasil Kecamatan	Selisih
	Bumbu						
24	Tanah Bumbu	Satui	Sungai Danau	19	42	42	0
25	Tanah Bumbu	Satui	Sungai Danau	20	66	66	0
26	Tanah Bumbu	Satui	Sungai Danau	22	52	52	0
27	Tanah Bumbu	Satui	Sungai Danau	23	38	38	0
28	Tanah Bumbu	Satui	Sungai Danau	25	92	92	0
29	Tanah Bumbu	Satui	Sungai Danau	26	54	54	0
30	Tanah Bumbu	Satui	Sungai Danau	27	79	79	0
31	Tanah Bumbu	Satui	Sungai Danau	28	53	53	0
32	Tanah Bumbu	Satui	Sungai Danau	29	63	63	0
33	Tanah Bumbu	Satui	Sungai Danau	30	68	68	0
34	Tanah Bumbu	Satui	Sungai Danau	31	75	75	0
35	Tanah Bumbu	Satui	Sungai Danau	32	59	59	0
36	Tanah Bumbu	Satui	Sungai Danau	33	85	85	0
37	Tanah Bumbu	Satui	Sungai Danau	34	49	49	0

No	Kabupaten	Kecamatan	Desa/Kelurahan	TPS	C. Hasil	D. Hasil Kecamatan	Selisih
38	Tanah Bu	Satui	Sungai Danau	35	81	81	0
39	Tanah Bumbu	Satui	Sungai Danau	36	79	79	0
40	Tanah Bumbu	Satui	Sejahtera Mulia	1	44	44	0
41	Tanah Bumbu	Satui	Sejahtera Mulia	2	28	28	0
42	Tanah Bumbu	Satui	Sejahtera Mulia	3	31	31	0
43	Tanah Bumbu	Satui	Sejahtera Mulia	4	25	25	0
44	Tanah Bumbu	Satui	Sejahtera Mulia	5	23	23	0
45	Tanah Bumbu	Satui	Sejahtera Mulia	6	52	52	0
46	Tanah Bumbu	Satui	Sejahtera Mulia	7	38	38	0
47	Tanah Bumbu	Satui	Sejahtera Mulia	8	59	59	0
48	Tanah Bumbu	Satui	Sejahtera Mulia	9	49	49	0
49	Tanah Bumbu	Satui	Satui Timur	1	85	85	0
50	Tanah Bumbu	Satui	Satui Timur	3	55	55	0
51	Tanah Bumbu	Satui	Satui Timur	4	42	42	0
52	Tanah Bumbu	Satui	Satui Timur	5	57	57	0

No	Kabupaten	Kecamatan	Desa/Kelurahan	TPS	C. Hasil	D. Hasil Kecamatan	Selisih
53	Tanah Bumbu	Satui	Sungai Cuka	1	57	57	0
54	Tanah Bumbu	Satui	Sungai Cuka	2	70	70	0
55	Tanah Bumbu	Satui	Sungai Cuka	6	64	64	0
56	Tanah Bumbu	Satui	Sungai Cuka	8	32	32	0
57	Tanah Bumbu	Satui	Sungai Cuka	9	50	50	0
58	Tanah Bumbu	Satui	Sungai Cuka	11	59	59	0
59	Tanah Bumbu	Satui	Jombang	1	21	21	0
60	Tanah Bumbu	Satui	Jombang	2	47	47	0
61	Tanah Bumbu	Satui	Jombang	3	38	38	0
62	Tanah Bumbu	Satui	Jombang	4	59	59	0
63	Tanah Bumbu	Satui	Jombang	5	26	26	0
64	Tanah Bumbu	Satui	Jombang	6	25	25	0
65	Tanah Bumbu	Satui	Satui Barat	3	21	21	0
66	Tanah Bumbu	Satui	Satui Barat	4	38	38	0
67	Tanah	Satui	Wonorejo	1	13	13	0

No	Kabupaten	Kecamatan	Desa/Kelurahan	TPS	C. Hasil	D. Hasil Kecamatan	Selisih
	Bumbu						
68	Tanah Bumbu	Satui	Wonorejo	2	13	13	0
69	Tanah Bumbu	Satui	Wonorejo	4	37	37	0
70	Tanah Bumbu	Satui	Wonorejo	6	34	34	0
71	Tanah Bumbu	Satui	Sumber Makmur	1	17	17	0
72	Tanah Bumbu	Satui	Sumber Makmur	2	22	22	0
73	Tanah Bumbu	Satui	Sumber Makmur	4	34	34	0
74	Tanah Bumbu	Satui	Sumber Makmur	5	34	34	0
75	Tanah Bumbu	Satui	Sumber Makmur	7	16	16	0
76	Tanah Bumbu	Satui	Sumber Makmur	8	33	33	0
77	Tanah Bumbu	Satui	Sumber Arum	1	41	41	0
78	Tanah Bumbu	Satui	Sumber Arum	2	50	50	0
79	Tanah Bumbu	Satui	Alkautsar	3	42	42	0
80	Tanah Bumbu	Satui	Alkautsar	4	49	49	0
81	Tanah Bumbu	Satui	Makmur Mulia	1	22	22	0

No	Kabupaten	Kecamatan	Desa/Kelurahan	TPS	C. Hasil	D. Hasil Kecamatan	Selisih
82	Tanah Bumbu	Satui	Makmur Mulia	2	20	20	0
83	Tanah Bumbu	Satui	Makmur Mulia	3	33	33	0
84	Tanah Bumbu	Satui	Makmur Mulia	4	37	37	0
85	Tanah Bumbu	Satui	Makmur Mulia	6	42	42	0
86	Tanah Bumbu	Satui	Makmur Mulia	7	31	31	0
87	Tanah Bumbu	Satui	Makmur Mulia	10	27	27	0
88	Tanah Bumbu	Satui	Makmur Mulia	12	67	67	0
89	Tanah Bumbu	Satui	Sinar Bulan	2	18	18	0
90	Tanah Bumbu	Satui	Sinar Bulan	3	31	31	0
91	Tanah Bumbu	Satui	Sinar Bulan	4	30	30	0
92	Tanah Bumbu	Satui	Sinar Bulan	6	48	48	0
93	Tanah Bumbu	Satui	Sinar Bulan	8	42	42	0
94	Tanah Bumbu	Satui	Sinar Bulan	9	15	15	0
95	Tanah Bumbu	Satui	Sinar Bulan	12	33	33	0
96	Tanah	Satui	Makmur Jaya	1	28	28	0

No	Kabupaten	Kecamatan	Desa/Kelurahan	TPS	C. Hasil	D. Hasil Kecamatan	Selisih
	Bumbu						
97	Tanah Bumbu	Satui	Makmur Jaya	2	78	78	0
98	Tanah Bumbu	Satui	Makmur Jaya	3	52	52	0
99	Tanah Bumbu	Satui	Makmur Jaya	7	34	34	0
100	Tanah Bumbu	Satui	Makmur Jaya	8	30	30	0
101	Tanah Bumbu	Satui	Makmur Jaya	9	37	37	0
102	Tanah Bumbu	Satui	Makmur Jaya	12	37	37	0
103	Tanah Bumbu	Simpang Empat	Batu Ampar	1	66	66	0
104	Tanah Bumbu	Simpang Empat	Batu Ampar	2	74	74	0
105	Tanah Bumbu	Simpang Empat	Batu Ampar	3	72	72	0
106	Tanah Bumbu	Simpang Empat	Batu Ampar	4	50	50	0
107	Tanah Bumbu	Simpang Empat	Mekar Sari	1	123	123	0
108	Tanah Bumbu	Simpang Empat	Mekar Sari	2	124	124	0
109	Tanah Bumbu	Simpang Empat	Mekar Sari	3	89	89	0
110	Tanah Bumbu	Simpang Empat	Mekar Sari	4	70	70	0

No	Kabupaten	Kecamatan	Desa/Kelurahan	TPS	C. Hasil	D. Hasil Kecamatan	Selisih
111	Tanah Bumbu	Simpang Empat	Sungai Dua	1	93	93	0
112	Tanah Bumbu	Simpang Empat	Sungai Dua	2	95	95	0
113	Tanah Bumbu	Simpang Empat	Sungai Dua	3	87	87	0
114	Tanah Bumbu	Simpang Empat	Sungai Dua	4	76	76	0
115	Tanah Bumbu	Simpang Empat	Sungai Dua	5	80	80	0
116	Tanah Bumbu	Simpang Empat	Sungai Dua	6	75	75	0
117	Tanah Bumbu	Simpang Empat	Sungai Dua	7	87	87	0
118	Tanah Bumbu	Simpang Empat	Sungai Dua	8	102	102	0
119	Tanah Bumbu	Simpang Empat	Sungai Dua	9	107	107	0
120	Tanah Bumbu	Simpang Empat	Gunung Besar	1	100	100	0
121	Tanah Bumbu	Simpang Empat	Gunung Besar	3	85	85	0
122	Tanah Bumbu	Simpang Empat	Gunung Besar	4	104	104	0
123	Tanah Bumbu	Simpang Empat	Gunung Besar	5	101	101	0
124	Tanah Bumbu	Simpang Empat	Gunung Besar	6	128	128	0
125	Tanah	Simpang	Gunung Besar	7	96	96	0

No	Kabupaten	Kecamatan	Desa/Kelurahan	TPS	C. Hasil	D. Hasil Kecamatan	Selisih
	Bumbu	Empat					
126	Tanah Bumbu	Simpang Empat	Gunung Besar	8	115	115	0
127	Tanah Bumbu	Simpang Empat	Gunung Besar	9	89	89	0
128	Tanah Bumbu	Simpang Empat	Gunung Besar	10	62	62	0
129	Tanah Bumbu	Simpang Empat	Gunung Besar	11	77	77	0
130	Tanah Bumbu	Simpang Empat	Gunung Besar	12	50	50	0
131	Tanah Bumbu	Simpang Empat	Gunung Besar	13	100	100	0
132	Tanah Bumbu	Simpang Empat	Gunung Besar	14	71	71	0
133	Tanah Bumbu	Simpang Empat	Gunung Besar	15	76	76	0
134	Tanah Bumbu	Simpang Empat	Gunung Besar	16	86	86	0
135	Tanah Bumbu	Simpang Empat	Gunung Besar	17	69	69	0
136	Tanah Bumbu	Simpang Empat	Gunung Besar	18	93	93	0
137	Tanah Bumbu	Simpang Empat	Gunung Besar	19	80	80	0
138	Tanah Bumbu	Simpang Empat	Gunung Besar	20	66	66	0
139	Tanah Bumbu	Simpang Empat	Gunung Besar	21	37	37	0

No	Kabupaten	Kecamatan	Desa/Kelurahan	TPS	C. Hasil	D. Hasil Kecamatan	Selisih
140	Tanah Bumbu	Simpang Empat	Kupang Berkah Jaya	1	99	99	0
141	Tanah Bumbu	Simpang Empat	Kupang Berkah Jaya	2	67	67	0
142	Tanah Bumbu	Simpang Empat	Kupang Berkah Jaya	3	74	74	0
143	Tanah Bumbu	Simpang Empat	Kupang Berkah Jaya	4	65	65	0
144	Tanah Bumbu	Simpang Empat	Kupang Berkah Jaya	5	59	59	0
145	Tanah Bumbu	Simpang Empat	Kupang Berkah Jaya	6	91	91	0
146	Tanah Bumbu	Simpang Empat	Kupang Berkah Jaya	7	62	62	0
147	Tanah Bumbu	Simpang Empat	Kupang Berkah Jaya	8	42	42	0
148	Tanah Bumbu	Simpang Empat	Kupang Berkah Jaya	9	67	67	0
149	Tanah Bumbu	Simpang Empat	Kupang Berkah Jaya	10	42	42	0
150	Tanah Bumbu	Simpang Empat	Kupang Berkah Jaya	11	111	111	0
151	Tanah Bumbu	Simpang Empat	Kupang Berkah Jaya	12	70	70	0
152	Tanah Bumbu	Simpang Empat	Kupang Berkah Jaya	13	88	88	0
153	Tanah Bumbu	Simpang Empat	Kupang Berkah Jaya	14	90	90	0
154	Tanah	Simpang	Kupang Berkah	15	79	79	0

No	Kabupaten	Kecamatan	Desa/Kelurahan	TPS	C. Hasil	D. Hasil Kecamatan	Selisih
	Bumbu	Empat	Jaya				
155	Tanah Bumbu	Simpang Empat	Kupang Berkah Jaya	16	83	83	0
156	Tanah Bumbu	Simpang Empat	Kupang Berkah Jaya	17	72	72	0
157	Tanah Bumbu	Simpang Empat	Kupang Berkah Jaya	18	44	44	0
158	Tanah Bumbu	Mantewe	Dukuhrejo	1	59	59	0
159	Tanah Bumbu	Mantewe	Dukuhrejo	2	44	44	0
160	Tanah Bumbu	Mantewe	Dukuhrejo	3	68	68	0
161	Tanah Bumbu	Mantewe	Dukuhrejo	4	64	64	0
162	Tanah Bumbu	Mantewe	Dukuhrejo	5	82	82	0
163	Tanah Bumbu	Mantewe	Sepakat	2	117	117	0
164	Tanah Bumbu	Mantewe	Sepakat	3	123	123	0
165	Tanah Bumbu	Mantewe	Sepakat	4	103	103	0
166	Tanah Bumbu	Mantewe	Sepakat	5	39	39	0
167	Tanah Bumbu	Mantewe	Sepakat	9	133	133	0
168	Tanah Bumbu	Batulicin	Suka Maju	2	97	97	0

No	Kabupaten	Kecamatan	Desa/Kelurahan	TPS	C. Hasil	D. Hasil Kecamatan	Selisih
169	Tanah Bumbu	Batulicin	Suka Maju	3	94	94	0
170	Tanah Bumbu	Kusan Hilir	Pagaruyung	1	68	68	0
171	Tanah Bumbu	Kusan Hilir	Pagaruyung	2	61	61	0
172	Tanah Bumbu	Kusan Hilir	Pagaruyung	3	56	56	0
173	Tanah Bumbu	Kusan Hilir	Pagaruyung	4	57	57	0
174	Tanah Bumbu	Kusan Hilir	Pagaruyung	5	71	71	0
175	Tanah Bumbu	Kusan Hilir	Kampung Baru	2	54	54	0
176	Tanah Bumbu	Kusan Hilir	Kampung Baru	3	72	72	0
177	Tanah Bumbu	Kusan Hilir	Kampung Baru	4	79	79	0
178	Tanah Bumbu	Kusan Hilir	Kampung Baru	5	81	81	0
179	Tanah Bumbu	Kusan Hilir	Kampung Baru	6	69	69	0
180	Tanah Bumbu	Kusan Hilir	Kampung Baru	7	58	58	0
181	Tanah Bumbu	Kusan Hilir	Kampung Baru	8	64	64	0
182	Tanah Bumbu	Kusan Hilir	Baru Gelang	1	79	79	0
183	Tanah	Kusan Hilir	Baru Gelang	2	70	70	0

No	Kabupaten	Kecamatan	Desa/Kelurahan	TPS	C. Hasil	D. Hasil Kecamatan	Selisih
	Bumbu						
184	Tanah Bumbu	Kusan Hilir	Baru Gelang	3	79	79	0
185	Tanah Bumbu	Kusan Hilir	Baru Gelang	4	78	78	0
186	Tanah Bumbu	Kusan Hilir	Baru Gelang	5	84	84	0
187	Tanah Bumbu	Kusan Hilir	Mudalang	2	96	96	0
188	Tanah Bumbu	Kusan Hilir	Mudalang	3	60	60	0
189	Tanah Bumbu	Kusan Hilir	Mudalang	4	54	54	0
190	Tanah Bumbu	Kusan Hilir	Mudalang	5	92	92	0
191	Tanah Bumbu	Kusan Hilir	Mudalang	6	54	54	0
192	Tanah Bumbu	Kusan Hilir	Mudalang	7	24	24	0
193	Tanah Bumbu	Kusan Hilir	Mudalang	8	52	52	0
194	Tanah Bumbu	Sungai Loban	Tri Mulya	1	52	52	0
195	Tanah Bumbu	Sungai Loban	Tri Mulya	2	47	47	0
196	Tanah Bumbu	Sungai Loban	Dwi Marga Utama	1	63	63	0
197	Tanah Bumbu	Sungai Loban	Dwi Marga Utama	2	50	50	0

No	Kabupaten	Kecamatan	Desa/Kelurahan	TPS	C. Hasil	D. Hasil Kecamatan	Selisih
198	Tanah Bumbu	Sungai Loban	Dwi Marga Utama	3	28	28	0
199	Tanah Bumbu	Sungai Loban	Dwi Marga Utama	4	40	40	0
200	Tanah Bumbu	Sungai Loban	Dwi Marga Utama	5	29	29	0
201	Tanah Bumbu	Sungai Loban	Dwi Marga Utama	6	27	27	0
202	Tanah Bumbu	Sungai Loban	Kertabuana	1	32	32	0
203	Tanah Bumbu	Sungai Loban	Kertabuana	2	27	27	0
204	Tanah Bumbu	Sungai Loban	Kertabuana	3	18	18	0
205	Tanah Bumbu	Sungai Loban	Kertabuana	4	28	28	0
206	Tanah Bumbu	Sungai Loban	Kertabuana	5	43	43	0
	JUMLAH				12.727	12.727	0

4. Bahwa dalil permohonan **Pemohon** terkait penambahan perolehan suara PAN di sejumlah TPS, pada 4 (empat) Kecamatan se **Kota Banjarmasin** sebanyak 9.395 suara, adalah tidak benar dan tidak berdasarkan hukum.
5. Bahwa persandingan perolehan suara menurut Pemohon terbantahkan dengan perolehan suara sesuai Model D. Hasil-KPU dan Model D. Hasil.Kecamatan-KPU yang Termohon jelaskan dengan detail sebagaimana tabel berikut ini (**Vide Bukti T-102 s.d T-123**):

No	Kecamatan	Kel.	TPS	Pemohon	Termohon
----	-----------	------	-----	---------	----------

				C.Hasil Salinan	D.Hasi I Kec	Selisih	C.Hasil	D.Hasil Kec	Selisih
1.	Banjarmasin Selatan	Mantuil	2	20	49	29	49	49	0
2.	Banjarmasin Selatan	Mantuil	3	40	75	35	75	75	0
3.	Banjarmasin Selatan	Mantuil	4	39	62	23	62	62	0
4.	Banjarmasin Selatan	Mantuil	5	68	85	17	85	85	0
5.	Banjarmasin Selatan	Mantuil	6	52	71	19	71	71	0
6.	Banjarmasin Selatan	Mantuil	7	75	84	9	84	84	0
7.	Banjarmasin Selatan	Mantuil	9	25	43	18	43	43	0
8.	Banjarmasin Selatan	Mantuil	10	28	44	16	44	44	0
9.	Banjarmasin Selatan	Mantuil	11	43	54	11	54	54	0
10.	Banjarmasin Selatan	Mantuil	12	45	51	6	51	51	0
11.	Banjarmasin Selatan	Mantuil	13	28	48	20	48	48	0
12.	Banjarmasin Selatan	Mantuil	14	15	37	22	37	37	0
13.	Banjarmasin Selatan	Mantuil	15	12	32	20	32	32	0
14.	Banjarmasin Selatan	Mantuil	16	12	25	13	25	25	0
15.	Banjarmasin Selatan	Mantuil	17	11	19	8	19	19	0
16.	Banjarmasin Selatan	Mantuil	18	38	57	19	57	57	0
17.	Banjarmasin Selatan	Mantuil	19	33	53	20	53	53	0
18.	Banjarmasin Selatan	Mantuil	20	23	35	12	35	35	0
19.	Banjarmasin Selatan	Mantuil	21	73	107	34	107	107	0

20.	Banjarmasin Selatan	Mantuil	22	35	46	11	46	46	0
21.	Banjarmasin Selatan	Mantuil	23	27	42	15	42	42	0
22.	Banjarmasin Selatan	Mantuil	25	54	71	17	71	71	0
23.	Banjarmasin Selatan	Mantuil	28	39	63	24	63	63	0
24.	Banjarmasin Selatan	Mantuil	29	59	77	18	77	77	0
25.	Banjarmasin Selatan	Mantuil	30	110	119	9	119	119	0
26.	Banjarmasin Selatan	Mantuil	31	88	101	13	101	101	0
27.	Banjarmasin Selatan	Mantuil	32	88	103	15	103	103	0
28.	Banjarmasin Selatan	Mantuil	33	78	95	17	95	95	0
29.	Banjarmasin Selatan	Mantuil	34	66	78	12	78	78	0
30.	Banjarmasin Selatan	Mantuil	35	52	72	20	72	72	0
31.	Banjarmasin Selatan	Mantuil	36	13	48	35	48	48	0
32.	Banjarmasin Selatan	Mantuil	37	15	23	8	23	23	0
33.	Banjarmasin Selatan	Mantuil	38	85	77	-8	77	77	0
34.	Banjarmasin Selatan	Mantuil	39	59	64	5	64	64	0
35.	Banjarmasin Selatan	Mantuil	40	63	66	3	66	66	0
36.	Banjarmasin Selatan	Mantuil	41	21	24	3	24	24	0
37.	Banjarmasin Selatan	Mantuil	42	95	107	12	107	107	0
38.	Banjarmasin Selatan	Kelayan Barat	1	19	63	44	63	63	0
39.	Banjarmasin Selatan	Kelayan Barat	2	29	44	15	44	44	0

40.	Banjarmasin Selatan	Kelayan Barat	3	42	72	30	72	72	0
41.	Banjarmasin Selatan	Kelayan Barat	4	45	62	17	62	62	0
42.	Banjarmasin Selatan	Kelayan Barat	5	8	22	14	22	22	0
43.	Banjarmasin Selatan	Kelayan Barat	7	29	59	30	59	59	0
44.	Banjarmasin Selatan	Kelayan Barat	8	65	76	11	76	76	0
45.	Banjarmasin Selatan	Kelayan Barat	9	58	72	14	72	72	0
46.	Banjarmasin Selatan	Kelayan Barat	10	38	65	27	65	65	0
47.	Banjarmasin Selatan	Kelayan Barat	11	38	58	20	58	58	0
48.	Banjarmasin Selatan	Kelayan Barat	12	36	45	9	45	45	0
49.	Banjarmasin Selatan	Kelayan Barat	13	5	12	7	12	12	0
50.	Banjarmasin Selatan	Kelayan Barat	14	15	47	32	47	47	0
51.	Banjarmasin Selatan	Kelayan Barat	15	45	50	5	50	50	0
52.	Banjarmasin Selatan	Kelayan Barat	16	15	42	27	42	42	0
53.	Banjarmasin Selatan	Kelayan Barat	17	13	52	39	52	52	0
54.	Banjarmasin Selatan	Kelayan Dalam	1	25	69	44	69	69	0
55.	Banjarmasin Selatan	Kelayan Dalam	2	26	64	38	64	64	0
56.	Banjarmasin Selatan	Kelayan Dalam	3	15	80	65	80	80	0
57.	Banjarmasin Selatan	Kelayan Dalam	4	23	106	83	106	106	0
58.	Banjarmasin Selatan	Kelayan Dalam	5	12	74	62	74	74	0
59.	Banjarmasin Selatan	Kelayan Dalam	6	26	96	70	96	96	0

60.	Banjarmasin Selatan	Kelayan Dalam	7	43	97	54	97	97	0
61.	Banjarmasin Selatan	Kelayan Dalam	8	23	52	29	52	52	0
62.	Banjarmasin Selatan	Kelayan Dalam	9	7	78	71	78	78	0
63.	Banjarmasin Selatan	Kelayan Dalam	10	47	91	44	91	91	0
64.	Banjarmasin Selatan	Kelayan Dalam	11	44	90	46	90	90	0
65.	Banjarmasin Selatan	Kelayan Dalam	12	44	79	35	79	79	0
66.	Banjarmasin Selatan	Kelayan Dalam	13	15	100	85	100	100	0
67.	Banjarmasin Selatan	Kelayan Dalam	14	11	46	35	46	46	0
68.	Banjarmasin Selatan	Kelayan Dalam	15	37	57	20	57	57	0
69.	Banjarmasin Selatan	Kelayan Dalam	16	35	94	59	94	94	0
70.	Banjarmasin Selatan	Kelayan Dalam	18	5	59	54	59	59	0
71.	Banjarmasin Selatan	Kelayan Dalam	19	23	57	34	57	57	0
72.	Banjarmasin Selatan	Kelayan Dalam	20	48	74	26	74	74	0
73.	Banjarmasin Selatan	Kelayan Dalam	21	31	92	61	92	92	0
74.	Banjarmasin Selatan	Kelayan Dalam	22	15	63	48	63	63	0
75.	Banjarmasin Selatan	Kelayan Dalam	23	17	45	28	45	45	0
76.	Banjarmasin Selatan	Kelayan Dalam	24	26	48	22	48	48	0
77.	Banjarmasin Selatan	Kelayan Dalam	25	37	68	31	68	68	0
78.	Banjarmasin Selatan	Kelayan Dalam	26	37	89	52	89	89	0
79.	Banjarmasin Selatan	Kelayan Dalam	27	34	82	48	82	82	0

80.	Banjarmasin Selatan	Kelayan Dalam	29	35	73	38	73	73	0
81.	Banjarmasin Selatan	Kelayan Dalam	30	31	51	20	51	51	0
82.	Banjarmasin Selatan	Kelayan Dalam	31	11	47	36	47	47	0
83.	Banjarmasin Selatan	Kelayan Timur	1	56	74	18	74	74	0
84.	Banjarmasin Selatan	Kelayan Timur	2	86	114	28	114	114	0
85.	Banjarmasin Selatan	Kelayan Timur	3	64	88	24	88	88	0
86.	Banjarmasin Selatan	Kelayan Timur	4	51	78	27	78	78	0
87.	Banjarmasin Selatan	Kelayan Timur	5	30	69	39	69	69	0
88.	Banjarmasin Selatan	Kelayan Timur	6	58	83	25	83	83	0
89.	Banjarmasin Selatan	Kelayan Timur	7	71	65	-6	65	65	0
90.	Banjarmasin Selatan	Kelayan Timur	8	57	90	33	90	90	0
91.	Banjarmasin Selatan	Kelayan Timur	9	50	60	10	60	60	0
92.	Banjarmasin Selatan	Kelayan Timur	10	41	56	15	56	56	0
93.	Banjarmasin Selatan	Kelayan Timur	11	14	66	52	66	66	0
94.	Banjarmasin Selatan	Kelayan Timur	12	11	32	21	32	32	0
95.	Banjarmasin Selatan	Kelayan Timur	13	9	13	4	13	13	0
96.	Banjarmasin Selatan	Kelayan Timur	14	78	125	47	125	125	0
97.	Banjarmasin Selatan	Kelayan Timur	15	28	40	12	40	40	0
98.	Banjarmasin Selatan	Kelayan Timur	16	27	47	20	47	47	0
99.	Banjarmasin Selatan	Kelayan Timur	17	11	25	14	25	25	0

100.	Banjarmasin Selatan	Kelayan Timur	18	20	45	25	45	45	0
101.	Banjarmasin Selatan	Kelayan Timur	19	15	37	22	37	37	0
102.	Banjarmasin Selatan	Kelayan Timur	20	16	39	23	39	39	0
103.	Banjarmasin Selatan	Kelayan Timur	21	60	81	21	81	81	0
104.	Banjarmasin Selatan	Kelayan Timur	22	40	58	18	58	58	0
105.	Banjarmasin Selatan	Kelayan Timur	23	48	55	7	55	55	0
106.	Banjarmasin Selatan	Kelayan Timur	24	66	78	12	78	78	0
107.	Banjarmasin Selatan	Kelayan Timur	25	31	41	10	41	41	0
108.	Banjarmasin Selatan	Kelayan Timur	26	32	43	11	43	43	0
109.	Banjarmasin Selatan	Kelayan Timur	27	53	63	10	63	63	0
110.	Banjarmasin Selatan	Kelayan Timur	28	86	94	8	94	94	0
111.	Banjarmasin Selatan	Kelayan Timur	29	169	181	12	181	181	0
112.	Banjarmasin Selatan	Kelayan Timur	30	30	49	19	49	49	0
113.	Banjarmasin Selatan	Kelayan Timur	31	21	45	24	45	45	0
114.	Banjarmasin Selatan	Kelayan Timur	33	15	40	25	40	40	0
115.	Banjarmasin Selatan	Kelayan Timur	35	63	96	33	96	96	0
116.	Banjarmasin Selatan	Kelayan Timur	36	18	24	6	24	24	0
117.	Banjarmasin Selatan	Kelayan Timur	37	48	56	8	56	56	0
118.	Banjarmasin Selatan	Kelayan Timur	39	14	30	16	30	30	0
119.	Banjarmasin Selatan	Kelayan Timur	40	40	85	45	85	85	0

120.	Banjarmasin Selatan	Kelayan Timur	41	29	71	42	71	71	0
121.	Banjarmasin Selatan	Kelayan Timur	42	45	93	48	93	93	0
122.	Banjarmasin Selatan	Kelayan Timur	43	25	43	18	43	43	0
123.	Banjarmasin Selatan	Kelayan Timur	44	17	21	4	21	21	0
124.	Banjarmasin Selatan	Kelayan Timur	45	22	25	3	25	25	0
125.	Banjarmasin Selatan	Kelayan Timur	46	18	51	33	51	51	0
126.	Banjarmasin Selatan	Kelayan Timur	47	40	68	28	68	68	0
127.	Banjarmasin Selatan	Kelayan Timur	48	82	91	9	91	91	0
128.	Banjarmasin Selatan	Kelayan Timur	49	68	101	33	101	101	0
129.	Banjarmasin Selatan	Kelayan Timur	50	26	49	23	49	49	0
130.	Banjarmasin Selatan	Kelayan Timur	51	21	40	19	40	40	0
131.	Banjarmasin Selatan	Kelayan Timur	52	21	49	28	49	49	0
132.	Banjarmasin Selatan	Kelayan Timur	53	76	94	18	94	94	0
133.	Banjarmasin Selatan	Kelayan Timur	54	68	109	41	109	109	0
134.	Banjarmasin Selatan	Kelayan Timur	55	36	75	39	75	75	0
135.	Banjarmasin Timur	Kuripan	1	38	66	28	66	66	0
136.	Banjarmasin Timur	Kuripan	2	29	36	7	36	36	0
137.	Banjarmasin Timur	Kuripan	3	23	43	20	43	43	0
138.	Banjarmasin Timur	Kuripan	4	33	26	-7	26	26	0
139.	Banjarmasin Timur	Kuripan	5	15	27	12	27	27	0

140.	Banjarmasin Timur	Kuripan	6	37	37	0	37	37	0
141.	Banjarmasin Timur	Kuripan	7	54	63	9	63	63	0
142.	Banjarmasin Timur	Kuripan	8	55	74	19	74	74	0
143.	Banjarmasin Timur	Kuripan	9	39	54	15	54	54	0
144.	Banjarmasin Timur	Kuripan	10	56	59	3	59	59	0
145.	Banjarmasin Timur	Kuripan	11	26	34	8	34	34	0
146.	Banjarmasin Timur	Kuripan	12	2	19	17	19	19	0
147.	Banjarmasin Timur	Kuripan	13	114	116	2	116	116	0
148.	Banjarmasin Timur	Kuripan	14	49	55	6	55	55	0
149.	Banjarmasin Timur	Kuripan	15	129	152	23	152	152	0
150.	Banjarmasin Timur	Kuripan	16	32	62	30	62	62	0
151.	Banjarmasin Timur	Kuripan	17	22	54	32	54	54	0
152.	Banjarmasin Timur	Kuripan	18	34	79	45	79	79	0
153.	Banjarmasin Timur	Kuripan	19	26	52	26	52	52	0
154.	Banjarmasin Timur	Kuripan	21	22	43	21	43	43	0
155.	Banjarmasin Timur	Kuripan	22	69	43	-26	77	77	0
156.	Banjarmasin Timur	Kuripan	23	40	77	37	49	49	0
157.	Banjarmasin Timur	Kuripan	24	9	49	40	21	21	0
158.	Banjarmasin Timur	Kuripan	25	41	57	16	57	57	0
159.	Banjarmasin Timur	Kuripan	26	12	31	19	31	31	0

160.	Banjarmasin Timur	Kuripan	27	8	32	24	32	32	0
161.	Banjarmasin Timur	Kuripan	28	6	51	45	51	51	0
162.	Banjarmasin Timur	Kuripan	30	29	72	43	72	72	0
163.	Banjarmasin Timur	Kuripan	31	33	70	37	70	70	0
164.	Banjarmasin Timur	Kuripan	32	1	43	42	43	43	0
165.	Banjarmasin Timur	Kuripan	33	10	40	30	40	40	0
166.	Banjarmasin Timur	Kuripan	35	69	92	23	92	92	0
167.	Banjarmasin Timur	Kuripan	36	16	51	35	51	51	0
168.	Banjarmasin Timur	Kuripan	37	7	60	53	60	60	0
169.	Banjarmasin Timur	Kuripan	38	38	47	9	47	47	0
170.	Banjarmasin Timur	Kuripan	39	70	88	18	88	88	0
171.	Banjarmasin Timur	Kuripan	40	22	32	10	32	32	0
172.	Banjarmasin Timur	Kuripan	42	20	30	10	30	30	0
173.	Banjarmasin Timur	Kuripan	44	12	19	7	19	19	0
174.	Banjarmasin Timur	Kuripan	45	11	28	17	28	28	0
175.	Banjarmasin Timur	Kuripan	48	25	46	21	46	46	0
176.	Banjarmasin Timur	Kuripan	49	10	35	25	35	35	0
177.	Banjarmasin Timur	Kuripan	50	50	72	22	72	72	0
178.	Banjarmasin Timur	Kebun Bunga	1	9	28	19	28	28	0
179.	Banjarmasin Timur	Kebun Bunga	2	7	55	48	55	55	0

180.	Banjarmasin Timur	Kebun Bunga	3	0	69	69	69	69	0
181.	Banjarmasin Timur	Kebun Bunga	4	23	75	52	75	75	0
182.	Banjarmasin Timur	Kebun Bunga	5	0	23	23	23	23	0
183.	Banjarmasin Timur	Kebun Bunga	6	12	31	19	31	31	0
184.	Banjarmasin Timur	Kebun Bunga	7	10	41	31	41	41	0
185.	Banjarmasin Timur	Kebun Bunga	8	5	32	27	32	32	0
186.	Banjarmasin Timur	Kebun Bunga	9	34	63	29	63	63	0
187.	Banjarmasin Timur	Kebun Bunga	10	8	40	32	40	40	0
188.	Banjarmasin Timur	Kebun Bunga	11	8	35	27	35	35	0
189.	Banjarmasin Timur	Kebun Bunga	12	0	33	33	33	33	0
190.	Banjarmasin Timur	Kebun Bunga	13	7	61	54	61	61	0
191.	Banjarmasin Timur	Kebun Bunga	14	24	47	23	47	47	0
192.	Banjarmasin Timur	Kebun Bunga	15	3	47	44	47	47	0
193.	Banjarmasin Timur	Kebun Bunga	16	19	42	23	42	42	0
194.	Banjarmasin Timur	Kebun Bunga	17	4	24	20	24	24	0
195.	Banjarmasin Timur	Kebun Bunga	18	18	45	27	45	45	0
196.	Banjarmasin Timur	Kebun Bunga	19	33	88	55	88	88	0
197.	Banjarmasin Timur	Kebun Bunga	20	24	33	9	33	33	0
198.	Banjarmasin Timur	Kebun Bunga	21	1	25	24	25	25	0
199.	Banjarmasin Timur	Kebun Bunga	22	17	58	41	58	58	0

200.	Banjarmasin Timur	Kebun Bunga	23	40	72	32	72	72	0
201.	Banjarmasin Timur	Kebun Bunga	24	3	42	39	42	42	0
202.	Banjarmasin Timur	Kebun Bunga	25	3	12	9	12	12	0
203.	Banjarmasin Timur	Kebun Bunga	26	1	3	2	3	3	0
204.	Banjarmasin Timur	Kebun Bunga	27	5	18	13	18	18	0
205.	Banjarmasin Timur	Kebun Bunga	28	5	13	8	13	13	0
206.	Banjarmasin Timur	Kebun Bunga	29	13	21	8	21	21	0
207.	Banjarmasin Timur	Kebun Bunga	30	14	26	12	26	26	0
208.	Banjarmasin Timur	Kebun Bunga	31	7	11	4	11	11	0
209.	Banjarmasin Timur	Kebun Bunga	32	8	17	9	17	17	0
210.	Banjarmasin Timur	Kebun Bunga	33	7	17	10	17	17	0
211.	Banjarmasin Timur	Kebun Bunga	34	6	13	7	13	13	0
212.	Banjarmasin Timur	Kebun Bunga	35	22	26	4	26	26	0
213.	Banjarmasin Timur	Kebun Bunga	36	16	28	12	28	28	0
214.	Banjarmasin Timur	Kebun Bunga	37	0	26	26	26	26	0
215.	Banjarmasin Timur	Kebun Bunga	38	3	15	12	15	15	0
216.	Banjarmasin Timur	Pengambangan	1	6	49	43	49	49	0
217.	Banjarmasin Timur	Pengambangan	2	14	32	18	32	32	0
218.	Banjarmasin Timur	Pengambangan	3	25	42	17	42	42	0
219.	Banjarmasin Timur	Pengambangan	4	3	10	7	10	10	0

220.	Banjarmasin Timur	Pengambangan	5	46	67	21	67	67	0
221.	Banjarmasin Timur	Pengambangan	6	0	45	45	45	45	0
222.	Banjarmasin Timur	Pengambangan	7	47	69	22	69	69	0
223.	Banjarmasin Timur	Pengambangan	8	13	27	14	27	27	0
224.	Banjarmasin Timur	Pengambangan	9	17	17	0	17	17	0
225.	Banjarmasin Timur	Pengambangan	10	30	35	5	35	35	0
226.	Banjarmasin Timur	Pengambangan	11	14	48	34	48	48	0
227.	Banjarmasin Timur	Pengambangan	12	46	66	20	66	66	0
228.	Banjarmasin Timur	Pengambangan	13	37	63	26	63	63	0
229.	Banjarmasin Timur	Pengambangan	14	17	36	19	36	36	0
230.	Banjarmasin Timur	Pengambangan	15	31	37	6	37	37	0
231.	Banjarmasin Timur	Pengambangan	16	23	38	15	38	38	0
232.	Banjarmasin Timur	Pengambangan	17	15	64	49	64	64	0
233.	Banjarmasin Timur	Pengambangan	18	69	93	24	93	93	0
234.	Banjarmasin Timur	Pengambangan	19	7	21	14	21	21	0
235.	Banjarmasin Timur	Pengambangan	20	16	29	13	29	29	0
236.	Banjarmasin Timur	Pengambangan	21	21	40	19	40	40	0
237.	Banjarmasin Timur	Pengambangan	22	24	36	12	36	36	0
238.	Banjarmasin Timur	Pengambangan	23	0	7	7	7	7	0
239.	Banjarmasin Timur	Pengambangan	24	4	23	19	23	23	0

240.	Banjarmasin Timur	Pengambangan	25	6	21	15	21	21	0
241.	Banjarmasin Timur	Pengambangan	26	7	37	30	37	37	0
242.	Banjarmasin Timur	Pengambangan	27	19	29	10	29	29	0
243.	Banjarmasin Timur	Pengambangan	28	16	39	23	39	39	0
244.	Banjarmasin Timur	Pengambangan	29	19	36	17	36	36	0
245.	Banjarmasin Timur	Pengambangan	30	38	68	30	68	68	0
246.	Banjarmasin Timur	Pengambangan	31	14	31	17	31	31	0
247.	Banjarmasin Timur	Pengambangan	32	6	7	1	7	7	0
248.	Banjarmasin Timur	Pengambangan	33	30	60	30	60	60	0
249.	Banjarmasin Timur	Pengambangan	34	50	85	35	85	85	0
250.	Banjarmasin Timur	Pengambangan	35	36	75	39	75	75	0
251.	Banjarmasin Timur	Pengambangan	36	48	68	20	68	68	0
252.	Banjarmasin Timur	Pengambangan	37	16	27	11	27	27	0
253.	Banjarmasin Timur	Pemurus Luar	1	61	76	15	76	76	0
254.	Banjarmasin Timur	Pemurus Luar	2	24	53	29	53	53	0
255.	Banjarmasin Timur	Pemurus Luar	3	25	59	34	59	59	0
256.	Banjarmasin Timur	Pemurus Luar	4	146	102	-44	102	102	0
257.	Banjarmasin Timur	Pemurus Luar	5	52	75	23	75	75	0
258.	Banjarmasin Timur	Pemurus Luar	6	19	62	43	62	62	0
259.	Banjarmasin Timur	Pemurus Luar	7	49	75	26	75	75	0

260.	Banjarmasin Timur	Pemurus Luar	8	72	103	31	103	103	0
261.	Banjarmasin Timur	Pemurus Luar	9	34	70	36	70	70	0
262.	Banjarmasin Timur	Pemurus Luar	10	37	73	36	73	73	0
263.	Banjarmasin Timur	Pemurus Luar	11	56	71	15	71	71	0
264.	Banjarmasin Timur	Pemurus Luar	12	43	87	44	87	87	0
265.	Banjarmasin Timur	Pemurus Luar	13	26	68	42	68	68	0
266.	Banjarmasin Timur	Pemurus Luar	14	7	30	23	30	30	0
267.	Banjarmasin Timur	Pemurus Luar	15	21	39	18	39	39	0
268.	Banjarmasin Timur	Pemurus Luar	16	35	49	14	49	49	0
269.	Banjarmasin Timur	Pemurus Luar	17	30	42	12	42	42	0
270.	Banjarmasin Timur	Pemurus Luar	18	22	73	51	73	73	0
271.	Banjarmasin Timur	Pemurus Luar	19	38	77	39	77	77	0
272.	Banjarmasin Timur	Pemurus Luar	20	23	443	420	43	43	0
273.	Banjarmasin Timur	Pemurus Luar	21	48	68	20	68	68	0
274.	Banjarmasin Timur	Pemurus Luar	22	22	39	17	39	39	0
275.	Banjarmasin Timur	Pemurus Luar	23	27	42	15	42	42	0
276.	Banjarmasin Timur	Pemurus Luar	24	65	92	27	92	92	0
277.	Banjarmasin Timur	Pemurus Luar	25	124	77	-47	77	77	0
278.	Banjarmasin Timur	Pemurus Luar	26	78	86	8	87	87	0
279.	Banjarmasin Timur	Pemurus Luar	27	54	75	21	75	75	0

280.	Banjarmasin Timur	Pemurus Luar	28	37	48	11	48	48	0
281.	Banjarmasin Timur	Pemurus Luar	29	37	56	19	56	56	0
282.	Banjarmasin Timur	Pemurus Luar	30	50	83	33	83	83	0
283.	Banjarmasin Timur	Pemurus Luar	31	23	41	18	41	41	0
284.	Banjarmasin Timur	Pemurus Luar	32	22	40	18	40	40	0
285.	Banjarmasin Timur	Pemurus Luar	33	17	63	46	63	63	0
286.	Banjarmasin Timur	Pemurus Luar	34	15	44	29	44	44	0
287.	Banjarmasin Timur	Pemurus Luar	35	67	101	34	101	101	0
288.	Banjarmasin Timur	Pemurus Luar	36	25	44	19	44	44	0
289.	Banjarmasin Timur	Pemurus Luar	37	22	49	27	49	49	0
290.	Banjarmasin Timur	Pemurus Luar	38	17	36	19	36	36	0
291.	Banjarmasin Barat	Basirih	1	24	46	22	46	46	0
292.	Banjarmasin Barat	Basirih	2	39	46	7	46	46	0
293.	Banjarmasin Barat	Basirih	3	57	78	21	78	78	0
294.	Banjarmasin Barat	Basirih	4	45	70	25	70	70	0
295.	Banjarmasin Barat	Basirih	5	50	70	20	70	70	0
296.	Banjarmasin Barat	Basirih	7	30	47	17	47	47	0
297.	Banjarmasin Barat	Basirih	8	2	21	19	21	21	0
298.	Banjarmasin Barat	Basirih	9	6	24	18	24	24	0
299.	Banjarmasin Barat	Basirih	11	25	47	22	47	47	0

300.	Banjarmasin Barat	Basirih	12	22	36	14	36	36	0
301.	Banjarmasin Barat	Basirih	13	55	68	13	68	68	0
302.	Banjarmasin Barat	Basirih	14	54	71	17	71	71	0
303.	Banjarmasin Barat	Basirih	15	33	54	21	54	54	0
304.	Banjarmasin Barat	Belitung Selatan	2	66	75	9	75	75	0
305.	Banjarmasin Barat	Belitung Selatan	4	12	39	27	39	39	0
306.	Banjarmasin Barat	Belitung Selatan	5	65	97	32	97	97	0
307.	Banjarmasin Barat	Belitung Selatan	6	15	50	35	50	50	0
308.	Banjarmasin Barat	Belitung Selatan	7	6	50	44	50	50	0
309.	Banjarmasin Barat	Belitung Selatan	8	8	50	42	50	50	0
310.	Banjarmasin Barat	Belitung Selatan	9	32	73	41	46	46	0
311.	Banjarmasin Barat	Belitung Selatan	10	22	42	20	42	42	0
312.	Banjarmasin Barat	Belitung Selatan	11	64	72	8	72	72	0
313.	Banjarmasin Barat	Belitung Selatan	12	18	30	12	30	30	0
314.	Banjarmasin Barat	Belitung Selatan	13	20	28	8	28	28	0
315.	Banjarmasin Barat	Belitung Selatan	14	11	42	31	42	42	0
316.	Banjarmasin Barat	Belitung Selatan	15	18	73	55	73	73	0
317.	Banjarmasin Barat	Belitung Selatan	16	7	31	24	31	31	0
318.	Banjarmasin Barat	Belitung Selatan	17	16	41	25	41	41	0
319.	Banjarmasin Barat	Belitung Selatan	18	7	28	21	28	28	0

320.	Banjarmasin Barat	Belitung Selatan	19	7	52	45	52	52	0
321.	Banjarmasin Barat	Belitung Selatan	20	11	37	26	37	37	0
322.	Banjarmasin Barat	Belitung Selatan	21	25	61	36	61	61	0
323.	Banjarmasin Barat	Belitung Selatan	22	32	47	15	47	47	0
324.	Banjarmasin Barat	Belitung Selatan	23	7	27	20	27	27	0
325.	Banjarmasin Barat	Belitung Selatan	24	13	34	21	34	34	0
326.	Banjarmasin Barat	Belitung Selatan	25	41	57	16	57	57	0
327.	Banjarmasin Barat	Belitung Selatan	26	13	31	18	31	31	0
328.	Banjarmasin Barat	Belitung Selatan	27	7	51	44	51	51	0
329.	Banjarmasin Barat	Belitung Selatan	28	12	46	34	46	46	0
330.	Banjarmasin Barat	Belitung Selatan	29	7	40	33	40	40	0
331.	Banjarmasin Barat	Belitung Selatan	30	33	62	29	62	62	0
332.	Banjarmasin Barat	Belitung Selatan	31	7	26	19	26	26	0
333.	Banjarmasin Barat	Belitung Selatan	32	14	29	15	29	29	0
334.	Banjarmasin Barat	Belitung Selatan	33	12	37	25	37	37	0
335.	Banjarmasin Barat	Belitung Selatan	34	17	36	19	36	36	0
336.	Banjarmasin Barat	Belitung Selatan	35	4	25	21	25	25	0
337.	Banjarmasin Barat	Belitung Selatan	36	7	17	10	17	17	0
338.	Banjarmasin Barat	Belitung Selatan	37	15	15	0	15	15	0
339.	Banjarmasin Barat	Belitung Selatan	38	12	43	31	43	43	0

340.	Banjarmasin Barat	Belitung Selatan	40	7	30	23	30	30	0
341.	Banjarmasin Barat	Belitung Selatan	42	9	23	14	23	23	0
342.	Banjarmasin Barat	Belitung Selatan	43	7	41	34	41	41	0
343.	Banjarmasin Barat	Belitung Selatan	44	11	53	42	53	53	0
344.	Banjarmasin Barat	Belitung Selatan	45	12	43	31	43	43	0
345.	Banjarmasin Barat	Belitung Selatan	46	17	70	53	70	70	0
346.	Banjarmasin Utara	Sungai Miai	1	21	44	23	44	44	0
347.	Banjarmasin Utara	Sungai Miai	2	29	40	11	40	40	0
348.	Banjarmasin Utara	Sungai Miai	3	0	52	52	52	52	0
349.	Banjarmasin Utara	Sungai Miai	4	23	33	10	33	33	0
350.	Banjarmasin Utara	Sungai Miai	5	26	54	28	54	54	0
351.	Banjarmasin Utara	Sungai Miai	6	10	31	21	31	31	0
352.	Banjarmasin Utara	Sungai Miai	7	28	41	13	41	41	0
353.	Banjarmasin Utara	Sungai Miai	8	31	51	20	51	51	0
354.	Banjarmasin Utara	Sungai Miai	9	9	24	15	24	24	0
355.	Banjarmasin Utara	Sungai Miai	10	22	37	15	37	37	0
356.	Banjarmasin Utara	Sungai Miai	11	55	60	5	60	60	0
357.	Banjarmasin Utara	Sungai Miai	12	63	77	14	77	77	0
358.	Banjarmasin Utara	Sungai Miai	13	17	52	35	52	52	0
359.	Banjarmasin Utara	Sungai Miai	14	20	31	11	31	31	0

360.	Banjarmasin Utara	Sungai Miai	15	24	50	26	50	50	0
361.	Banjarmasin Utara	Sungai Miai	16	7	22	15	22	22	0
362.	Banjarmasin Utara	Sungai Miai	17	21	32	11	32	32	0
363.	Banjarmasin Utara	Sungai Miai	18	33	48	15	48	48	0
364.	Banjarmasin Utara	Sungai Miai	19	8	27	19	27	27	0
365.	Banjarmasin Utara	Sungai Miai	20	10	21	11	21	21	0
366.	Banjarmasin Utara	Sungai Miai	21	32	57	25	57	57	0
367.	Banjarmasin Utara	Sungai Miai	22	27	47	20	47	47	0
368.	Banjarmasin Utara	Sungai Miai	23	31	56	25	56	56	0
369.	Banjarmasin Utara	Sungai Miai	24	20	41	21	41	41	0
370.	Banjarmasin Utara	Sungai Miai	25	16	46	30	46	46	0
371.	Banjarmasin Utara	Sungai Miai	26	7	35	28	35	35	0
372.	Banjarmasin Utara	Sungai Miai	27	11	26	15	26	26	0
373.	Banjarmasin Utara	Sungai Miai	28	14	34	20	34	34	0
374.	Banjarmasin Utara	Sungai Miai	29	0	60	60	60	60	0
375.	Banjarmasin Utara	Sungai Miai	30	18	29	11	29	29	0
376.	Banjarmasin Utara	Sungai Miai	31	35	55	20	55	55	0
377.	Banjarmasin Utara	Sungai Miai	32	42	61	19	61	61	0
378.	Banjarmasin Utara	Sungai Miai	33	30	46	16	46	46	0
379.	Banjarmasin Utara	Sungai Miai	34	15	35	20	35	35	0

380.	Banjarmasin Utara	Sungai Miai	35	12	32	20	32	32	0
381.	Banjarmasin Utara	Sungai Miai	36	10	50	40	50	50	0
382.	Banjarmasin Utara	Sungai Miai	37	20	50	30	50	50	0
383.	Banjarmasin Utara	Sungai Miai	38	39	48	9	48	48	0
384.	Banjarmasin Utara	Sungai Miai	39	29	43	14	43	43	0
385.	Banjarmasin Utara	Sungai Miai	40	9	37	28	37	37	0
386.	Banjarmasin Utara	Sungai Miai	41	5	35	30	35	35	0
TOTAL			386	11.560	20.955	9.395	20.507	20.507	0

6. Bahwa menurut Termohon persandingan antara Model C.Hasil-DPR dan D.Hasil. Kecamatan-DPR yang di dalilkan Pemohon dari masing-masing TPS di Kota Banjarmasin adalah tidak benar dan data-data yang didalilkan Pemohon merupakan angka-angka yang tidak dapat dipertanggung jawabkan.
7. Bahwa terbukti dari 1940 TPS di Kota Banjarmasin, Pemohon hanya mampu menyandingkan perolehan suara di 386 TPS saja dan itupun bersumber dari data yang belum tentu dapat dipertanggung jawabkan. Sehingga dalil permohonan Pemohon yang menyatakan telah terjadi penggelembungan suara PAN sejumlah 37.741 di Kota Banjarmasin adalah tidak berdasarkan hukum dan sepatutnya untuk dinyatakan ditolak.
8. Bahwa dalam permohonannya Pemohon juga mempersoalkan 4 TPS di Kabupaten Tanah Laut yaitu TPS 5 Desa Sumber Mulia, TPS 9 Desa Sumber Jaya, TPS 4 Desa Bluru dan TPS 2 Desa Pantai Harapan namun Pemohon tidak menampilkan data persandingan serta tidak menjelaskan berapa selisih suara yang menurut Pemohon pada TPS-TPS tersebut. Sehingga dalil Pemohon terkait tidak berdasar hukum sehingga haruslah ditolak (**Vide Bukti T-4 s.d. T-11**);

9. Bahwa permohonan Pemohon yang mendalilkan terkait pelaksanaan penyelenggaraan Pemilu berlangsung tidak secara jujur dan tidak adil atau dugaan telah melanggar asas dan prinsip Pemilu, merupakan asumsi subjektifitas Pemohon dan bersumber dari penggiringan opini yang dilakukan Pemohon sendiri untuk mengelabui Mahkamah. Sejatinya proses rekapitulasi perolehan hasil suara disemua tingkatan dalam Pemilu 2024 khususnya untuk pengisian keanggotaan DPR RI Dapil Kalimantan Selatan II, telah sesuai dengan ketentuan peraturan perundang-undangan yang berlaku.

III. PETITUM

Berdasarkan uraian sebagaimana tersebut di atas, Termohon memohon kepada Mahkamah Konstitusi untuk menjatuhkan putusan sebagai berikut:

3.1 DALAM EKSEPSI

- 1) Mengabulkan Eksepsi Termohon untuk seluruhnya;
- 2) Menyatakan Permohonan Pemohon tidak dapat di terima.

3.2 DALAM POKOK PERKARA






















- 1) Menolak permohonan **Pemohon** untuk seluruhnya;
- 2) Menyatakan benar Keputusan Komisi Pemilihan Umum Nomor 360 Tahun 2024 tentang Penetapan Hasil Pemilihan Umum Presiden dan Wakil Presiden, Anggota Dewan Perwakilan Rakyat, Dewan Perwakilan Daerah, Dewan Perwakilan Rakyat Daerah Provinsi, dan Dewan Perwakilan Rakyat Daerah Kabupaten/Kota secara Nasional Dalam Pemilihan Umum Tahun 2024, tanggal 20 Maret 2024;
- 3) Menetapkan hasil perolehan suara yang benar untuk pengisian keanggotaan DPR RI Daerah Pemilihan Kalimantan Selatan II, sebagai berikut:

No.	Partai Politik	Perolehan Suara	
		C. Hasil	D. Hasil
1	PDI Perjuangan	89.875	89.875

2	PAN	278.005	278.005
---	-----	---------	---------

Atau, Apabila Yang Mulia Majelis Hakim Pemeriksa pada Mahkamah Konstitusi berpendapat lain, mohon putusan seadil-adilnya (*ex aequo et bono*).

**Hormat kami,
Kuasa Hukum Termohon**

NO	NAMA	TANDA TANGAN
1.	Josua Victor, S.H., M.H., CLA.	
2.	Dr. James Simanjuntak, S.H., M.H.	
3.	Dr. Drs. Gatut Hendrotriwidodo, S.H., M.H., M.M., M.Kn.	
4.	Thomas Mauritius Djawa, S.H.	
5.	Yeffry Amazia Galla, S.H.	
6.	Hepri Yadi, S.H., M.H.	
7.	Ramelan, S.H.I., M.H.	
8.	Nurkhayat Santosa, S.E., S.H., M.H.	
9.	Pither Ponda Barany, S.H., M.H.	
10.	Henry Simon Sitingjak, S.H., M.H.	
11.	Ganda T. Nainggolan, S.H.	
12.	Raka Dwi Amanda, S.H., M.H., CLA.	
13.	Daniel Fajar Bahari Sianipar, S.H.	
14.	Hanter Oriko Siregar, S.H.	
15.	Rd. Agung Fajar Apriliyano, S.H., M.H.	
16.	Agustinus A.S Bhara, S.H.	
17.	Bisri Fansyuri LN, S.H.	
18.	Ahmad Azis Ismail, S.H.	
19.	Denny Hartono, S.H., M.Kn.	
20.	Ahmad Damhuri, S.E., S.H., M.H.	
21.	Agnes Sri Fortuna Nainggolan, S.H.	
22.	Masagung Dharmawangsa Utama, S.H.	